

SINGLETRAIL REGELN

Die Verlockung von Abkürzungen ist oft groß - dennoch gilt es auf den vorgeschriebenen bzw. gekennzeichneten Strecken zu bleiben und sich vorab zu informieren welche Wege für das Befahren zugelassen sind. Beachte die jeweiligen Öffnungszeiten der einzelnen Strecken und

achte auf alpine Gefahren! Weidegatter und Tore sind zu schließen. Außerdem: du hast mehr davon, wenn du die Trails ausfährst - unsere Shaper haben sich beim Streckenbau etwas gedacht.



RIDE.COMPANY
Moosstraße 27, 9523 Landskron
ride.company (+43 (0) 650 80 800 86)

FAHRRADCENTER FAAKER SEE
Egger Seeuferstraße 80, 9580 Villach
fahrradcenterfaakersee.at (+43 (0) 4254 42 24)

ALPBROTHERS
Gartenweg 20, 9582 Latschach
alpbrothers.at (+43 (0) 677 617 160 70)

CHRISPORT BIKE SHOP
Kanzelplatz 4, 9520 Annenheim
chrisport.at (+43 (0) 660 160 44 82)

SERVICE & VERLEIH

Service
Verleih

RAD & SERVICE
Itallenerstraße 77, 9500 Villach
radundsservice.at (+43 (0) 4242 220 08)

IBIKE-BOX
Ossiach/Oberaichwald/Warmbad-Villach
ibike-box.com

GIGASPORT
Bruno-Kreisky-Straße 25, 9500 Villach
gigasport.at (+43 (0) 4242 321 770)

CHRISPORT BIKE SHOP
Kanzelplatz 4, 9520 Annenheim
chrisport.at (+43 (0) 660 160 44 82)

RADSPORT KÄFER
Ossiacher Zeile 68, 9500 Villach
radsportkaefer.at (+43 (0) 4242 430 743)

BIKEPARADIES HÄRLE
St. Ruprechtsweg 3, 9521 Niederdorf
bikeparadies.at (+43 (0) 4282 2010)

TYL4SPORTS
Karawankenweg 34, 9500 Villach
tyl4sports.at (+43 (0) 4242 349 990)

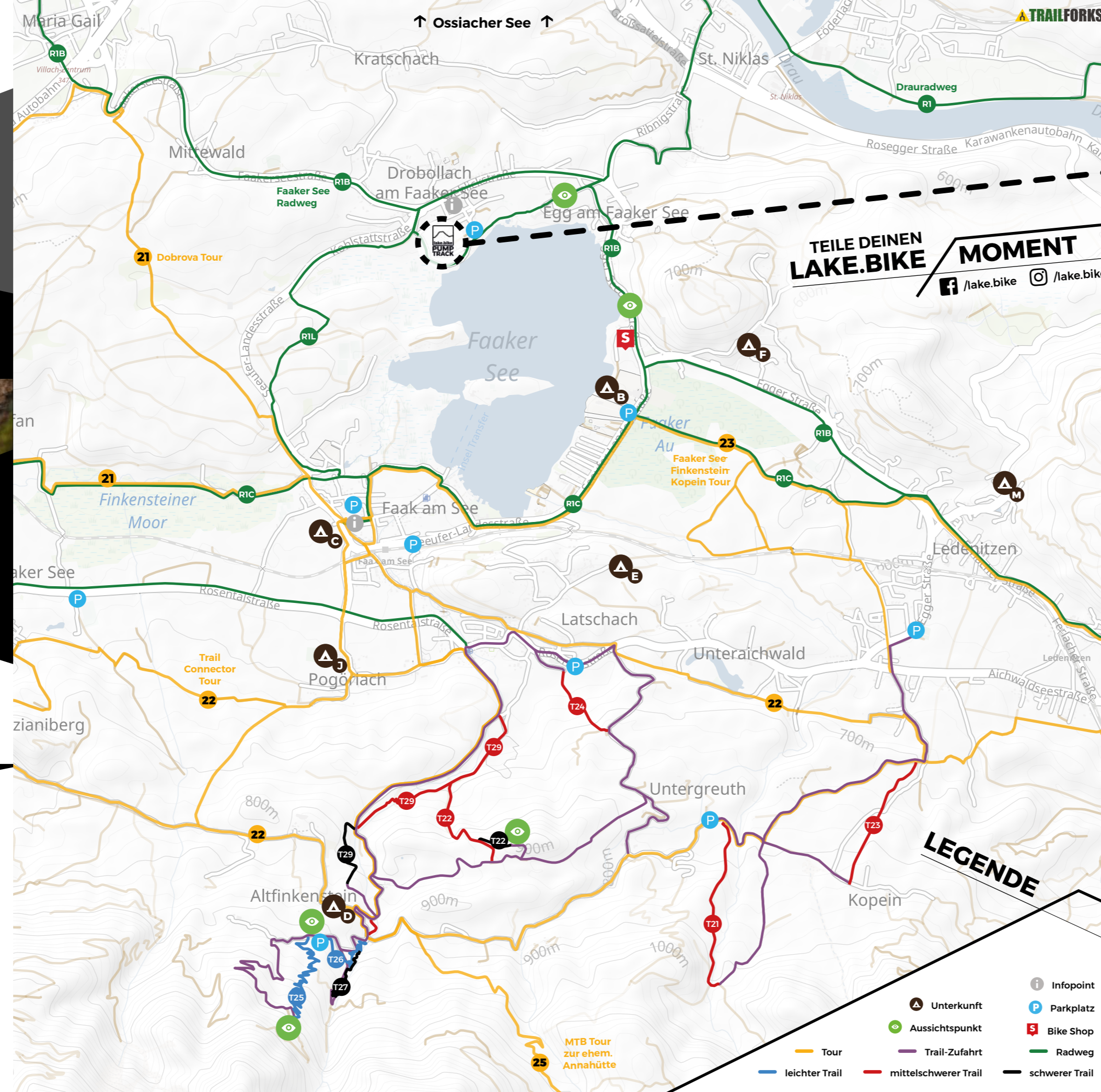
BÄRENBIKES
Ossiacher Zeile 73, 9500 Villach
baerenbikes.at (+43 (0) 664 885 24 519)

BERGSPEZL
Maria Gailer Str. 57, 9500 Villach
bergspezl.at (+43 (0) 4242 40439)

BAUERBIKES
Rosentalstrasse 55, 9586 Fürnitz
bauerbikes.com (+43 (0) 6644514897)

PAPINSPORT
Gerbergasse 37, 9500 Villach
papinsport.com/de (+43 (0) 660 698 41 38)

FAHRRADCENTER FAAKER SEE
Egger Seeuferstraße 80, 9580 Villach
fahrradcenterfaakersee.at (+43 (0) 4254 42 24)



Der modulare Pumptrack in Drobollach ist nur ein Teil des dort entstandenen Panorama Beaches. Neben dem überdachten & regenfesten modularen Pumptrack für Kinder hat man dort auch die Möglichkeit Beachvolleyball zu spielen, in den See zu springen oder einfach eine tolle Zeit zu verbringen.

lake.bike PUMPTRACK
Strandbadstraße 61
9580 Drobollach

Öffnungszeiten
siehe www.lake.bike




T21 ISCHNIG TRAIL
Typ Singletrail
Schwierigkeit mittel
Länge 1.300m
Höhendiff. 150m



T22 SAMONIGG TRAIL
Typ Singletrail
Schwierigkeit mittel/schwer
Länge 1.900m
Höhendiff. 220m



T23 KOPEIN TRAIL
Typ Singletrail
Schwierigkeit mittel
Länge 1.100m
Höhendiff. 130m




T24 SHORTY TRAIL
Typ Singletrail
Schwierigkeit mittel
Länge 700m
Höhendiff. 90m



T25 FLOWGARTNER TRAIL
Typ Flowtrail
Schwierigkeit leicht
Länge 2.200m
Höhendiff. 160m



T26 LOWGARTNER TRAIL
Typ Flowtrail
Schwierigkeit leicht
Länge 1.000m
Höhendiff. 60m



T27 BLAIRWITCH TRAIL
Typ Singletrail
Schwierigkeit schwer
Länge 600m
Höhendiff. 60m



T29 LATSCHACHER TRAIL
Typ Singletrail
Schwierigkeit mittel/schwer
Länge 1.600m
Höhendiff. 100m

Unterstütze die lake.bike CREW!
Gefallen dir die Trails in der Region Villach - Faaker See - Ossiacher See? Dann schließ dich unseren Shapern an und hilf ihnen dabei, die Qualität auf diesem Niveau zu halten: support.lake.bike



Kärnten - ein einzigartiges Gebiet zum Mountainbiken und Radfahren. Direkt an der Grenze zu Italien und Slowenien gelegen, geschmückt mit zahlreichen Seen und wunderschönen Bergen, die die Szenerie umrahmen.

Unter dem Namen **lake.bike** ist in der Region Villach - Faaker See - Ossiacher See ein Netzwerk an offiziellen, gut gepflegten Trails und Touren entstanden.

FAIR PLAY

In Villach werden die Radtouren und Trails zum Teil von Wanderern und Mountainbikern gemeinsam genutzt. Möglich macht dies ein respekt- und rücksichtsvoller Umgang miteinander. Das gilt nicht nur für Begegnungen, sondern auch für das Nutzungsverhalten auf den Wegen. Es gilt: Wanderer haben immer Vorrang vor Mountainbikern. Außerdem: **Keep it clean and keep it safe!** Dementsprechend gehört deine Geschwindigkeit deinem Können und der Übersicht angepasst. Informiere dich auch vorab über die **Öffnungszeiten und Nutzungszeiten der Trails und Touren!**

HERAUSGEBER
Region Villach
Tourismus GmbH,
Peraustraße 32, A-9500
Villach **VERLEGER** Region Villach
Tourismus GmbH, Peraustraße 32,
9500 Villach **KARTENMATERIAL** Trailforks
REDAKTION & LAYOUT Region Villach Tourismus
GmbH, Christoph Berger-Schauer **DRUCK** Seebacher
GmbH, Kühwegboden 40, 9620 Hermagor **FOTOS**
Region Villach Tourismus GmbH, Martin
Hofmann, Lukas Dürnegger, Clemens
König, Druckfehler und
Änderungen vorbehalten!
Mai 2022 **TRAILFORKS**

IMPRESSUM

Wir laden euch ein, eines der abwechslungsreichsten Gebiete per Bike zu erkunden.

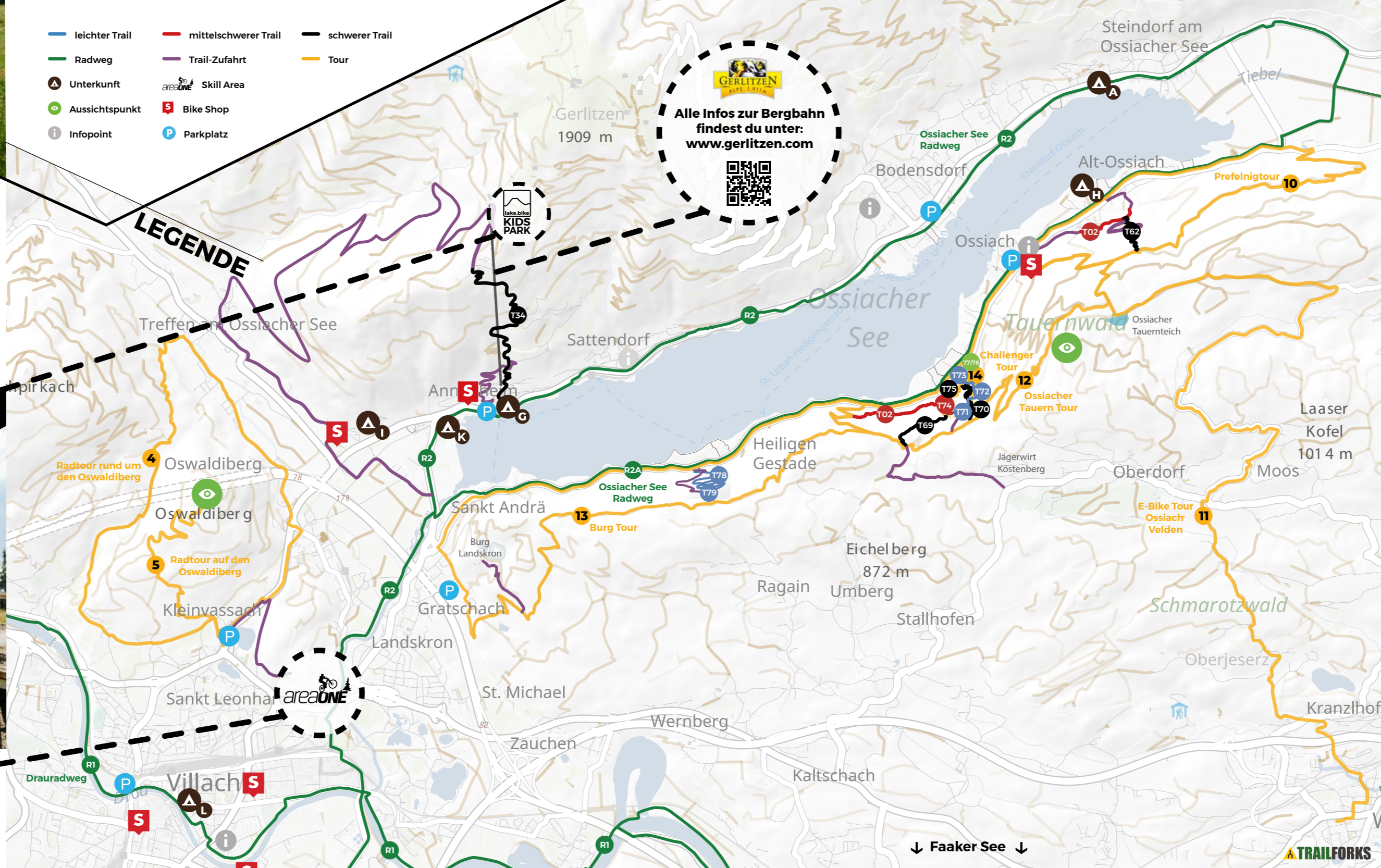
Viel Spaß und ride on!

Der KIDS BIKE PARK auf der Gerlitzen Alpe umfasst 5 Strecken inkl. Aufstiegs-
hilfen. **Bike-Verleih vor Ort.**

MEHR INFOS

- leichter Trail
- Radweg
- Ⓐ Unterkunft
- Ⓞ Aussichtspunkt
- Ⓜ Infopoint
- mittelschwerer Trail
- Trail-Zufahrt
- areONE Skill Area
- Ⓢ Bike Shop
- Ⓟ Parkplatz
- schwerer Trail
- Tour

LEGENDE



T02 TOGHY TRAIL ^{T02} Typ Singletrail Schwierigkeit einfach Länge 2.200m Höhendiff. 75m	T34 PROLITZEN TRAIL ^{T34} Typ Singletrail Schwierigkeit sehr schwer Länge 3.800m Höhendiff. 940m	T62 HUBY TRAIL ^{T62} Typ Singletrail Schwierigkeit schwer Länge 1.100m Höhendiff. 210m	T69 MATSCHY TRAIL ^{T69} Typ Singletrail Schwierigkeit schwer Länge 900m Höhendiff. 100m	T70 PARTHY TRAIL ^{T70} Typ Singletrail Schwierigkeit schwer Länge 900m Höhendiff. 120m
T71 VAN DUREN TRAIL ^{T71} Typ Singletrail Schwierigkeit einfach Länge 500m Höhendiff. 40m	T72 SANSILY TRAIL ^{T72} Typ Singletrail Schwierigkeit einfach Länge 900m Höhendiff. 80m	T73 CODY TRAIL ^{T73} Typ Singletrail Schwierigkeit einfach Länge 500m Höhendiff. 25m	T74 ANDY TRAIL ^{T74} Typ Singletrail Schwierigkeit mittel Länge 1.200m Höhendiff. 140m	T77 MIKI TRAIL ^{T77} Typ Singletrail Schwierigkeit sehr einfach Länge 100m Höhendiff. 7m
T76 MIKI TRAIL ^{T76} Typ Singletrail Schwierigkeit sehr einfach Länge 100m Höhendiff. 7m	T75 BLACKY TRAIL ^{T75} Typ Singletrail Schwierigkeit schwer Länge 200m Höhendiff. 40m	T78 ALBAN BERG TRAIL ^{T78} Typ Singletrail Schwierigkeit einfach Länge 1.700m Höhendiff. 110m	T79 ALBAN BERG UP. TRAIL ^{T79} Typ Singletrail Schwierigkeit einfach Länge 500m Höhendiff. 40m	

NR.	TOUR	LÄNGE	ANSTIEG	LEVEL	BESCHREIBUNG
4	Radtour rund um den Oswaldiberg	12km	+250m	mittel	Gemütliche Runde um den Oswaldiberg.
5	Radtour auf den Oswaldiberg	8km	+450m	mittel	Asphaltierte Strecke auf den Oswaldiberg.
10	Prefelnigtour	11km	+310m	mittel	Runde durch die Ossiacher Tauern.
11	E-Bike Tour Ossiach - Velden	18km	+720m	mittel	E-Bike Tour zwischen den zwei schönsten Seen Kärntens: vom Ossiacher See zum Wörthersee.
12	Ossiacher Tauern Tour	13km	+440m	mittel	Forststraßen-Runde mit grandiosem Ausblick auf den Ossiacher See.
13	Burg Tour	17km	+476m	mittel	Runde mit See- und Burg-Blick.
14	Challenger Tour	1,4km	+118m	schwer	Perfekte Trainingsrunde für Intervalle
21	Dobrova Tour	13km	+280m	leicht	Bike-Runde auf Forst- und Traktorwegen an der Ostseite des Faaker Sees.
23	Faaker See - Finkenstein - Kopein	21km	+450m	leicht	Panorama-Runde über Nebenstraßen und Forstwege in der Faaker See-Region.
22	Trail Connector Tour	19,4km	+460m	mittel	Diese Tour verbindet alle Trails & Transfers.
25	Tour zur ehemaligen Annahütte	30km	+1.129m	schwer	Eine schwere Tour mit vielen Höhenmeter

lake.bike BASECAMPS sind auf MountainbikerInnen spezialisierte Unterkünfte.

- A SEEHOTEL & SEECAMPING HOFFMANN**
Uferweg 61, 9552 Steindorf / Ossiacher See
seehotel-hoffmann.at | +43 (0) 4243 8704
- B CAMPING ANDERWALD**
Strand Nord 4, 9583 Faak am See
campinganderwald.at | +43 (0) 4254 2297
- C KARGLHOF**
Seeufer-Landesstraße 20, 9583 Faak am See
karglhof.at | +43 (0) 4254 2171
- D BAUMGARTNERHOF**
Altfinkestein 6, 9582 Latschach / Faaker See
baumgartnerhof.at | +43 (0) 4254 506 99 90
- E NATUREL HOTEL SCHÖNLEITN**
Dorfstraße 26, 9582 Latschach am Faaker See
naturelhof.com/de | +43 (0) 4254 23 84
- F FERIENWOHNUNGEN THERESIENHOF**
Eggerstraße 19, 9581 Petschnitzen/Faaker See
theresienhof-faakersee.at | +43 (0) 650 777 75 69
- G VILLA MARIENHOF**
Sprungweg 1, 9520 Annenheim
villa-marienhof.at | +43 (0) 676 604 2628
- H IDEAL CAMPING LAMPELE**
Alt-Ossiach 57, 9570 Ossiach
lampele.at | +43 (0) 4243 529
- I HOTEL educARE**
Eichrainweg 7-9, 9521 Treffen
educare.co.at | +43 (0) 4248 29777
- J POGÖRIACHERHOF**
Pogöriacherstraße 14, 9582 Faak am See
hotel-pogoeracherhof.at | +43 (0) 4254 2747
- K CAMPINGBAD OSSIACHER SEE**
Seeuferstraße 109, 9520 Annenheim
camping-ossiachersee.at | +43 (0) 4248 2757
- L voco® VILLACH**
Europaplatz 1-2, 9500 Villach
villach.vocohotels.at | +43 (0) 4242 22522
- M FORELLENHOF**
St. Martiner Straße 16, 9581 Ledenitzen
derforellenhof.at | +43 (0) 4254 50070

Weitere Unterkünfte findest du auf buchen.visitvillach.at

Jetzt Unterkunft finden:

Die **areaONE** ist ein Übungsareal für Mountainbiker aller Leistungsstufen. Am Kumitzberg in Villach hat man ein Mountainbike Skill Center errichtet, welches Möglichkeiten zum Üben, Trainieren und Austauschen mit anderen Sportlern bietet. Tipp: Nach dem Training ist vor dem Sprung ins Wasser des Vassacher Sees. Außerdem sind in der unmittelbaren Nähe der **areaONE** auch einige Restaurants, die zur Stärkung einladen.